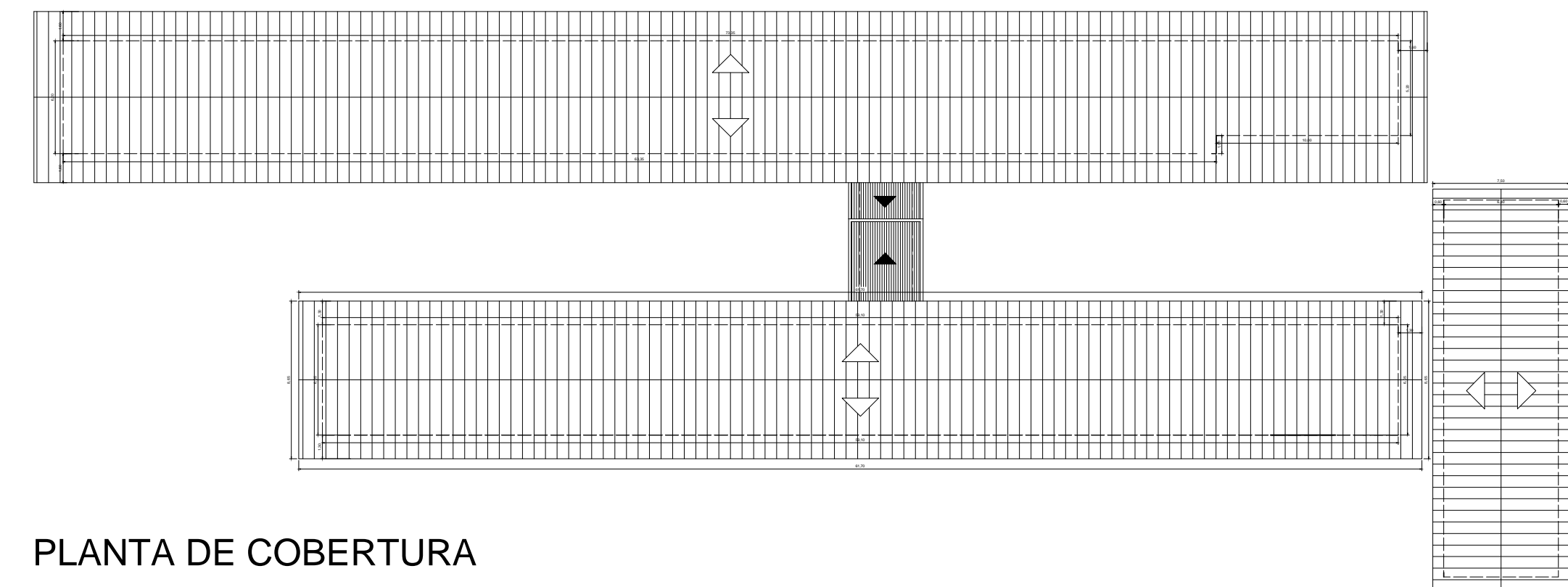
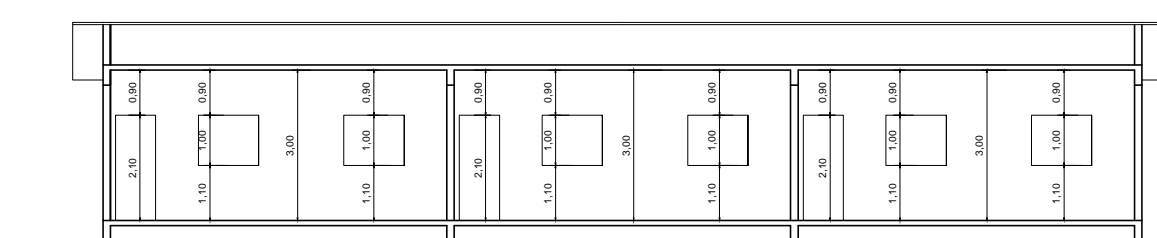


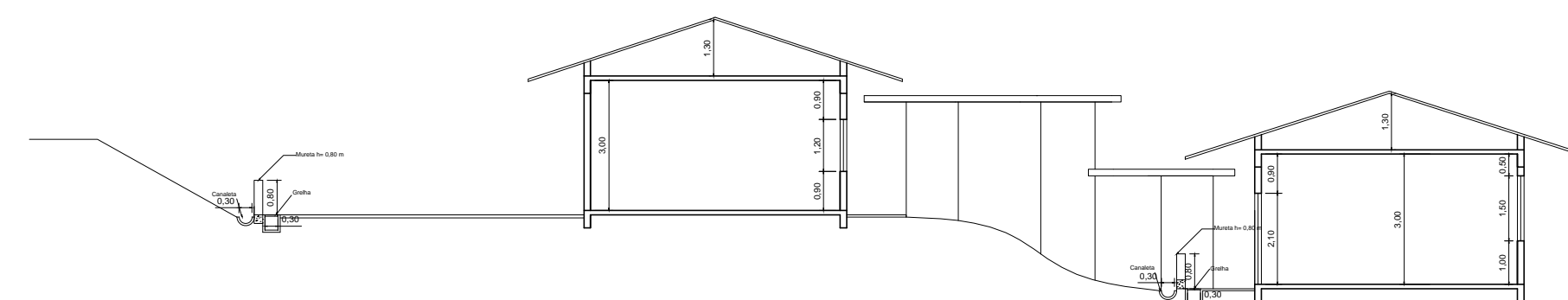
PLANTA BAIXA - BLOCO 1  
ESC.: 1/100



PLANTA DE COBERTURA



CORTE AA  
ESC.: 1/100



CORTE BB  
ESC.: 1/100

TABELA DE JANELAS

CÓDIGO	MEDIDAS	QUANTIDADE
J01	1,50 X 1,50 / 1,00	33
J02	1,50 X 1,20 / 0,90	19
J03	0,80 X 0,80 / 1,30	01

TABELA DE PORTAS

CÓDIGO	MEDIDAS	QUANTIDADE
P01	0,80 X 2,10	27
P02	1,60 X 2,10	01
P03	0,80 X 1,50	10

Coordenadas Geográficas:  
Latitude: 21°21'37.68"S  
Longitude: 46°31'21.90"O

**PROJETO ARQUITETÔNICO** FOLHA: 1/1 REVISÃO: 01

PROJETO: CONSTRUÇÃO E REFORMA NA ESCOLA MUNICIPAL FREI FLORENTINO  
CONTRATO DE REPASSE: \_\_\_\_\_  
LOCAL: AVENIDA VEREADOR VIRGÍLIO BARBIERI (ANTIGA AVENIDA 1), Nº284  
BAIRRO: COHAB  
CIDADE: MUZAMBINHO - MG  
PROPRIETÁRIOS: PREFEITURA DE MUZAMBINHO - MG

SITUAÇÃO:  
(Sem Escala)

ASSINATURA:

PREFEITURA DE MUZAMBINHO  
CNPJ: 16.658.624/0001-47

GUILHERME HENRIQUE VIANA NORRÊGA  
DIRETOR DO DEPT. ENGENHARIA E PLANEJAMENTO  
ARQUITETO E URBANISTA - CAU: 152019-9

**ÁREAS:**

ÁREA DO LOTE	8.894,81 m²
BLOCO 1	387,55 m²
BLOCO 2	130,41 m²
BLOCO 3	444,77 m²
MARQUISE A SER REFORMADA	20,50 m²
METRAGEM LINEAR MURETA	133,00 m
METRAGEM LINEAR CANALETA	133,00 m
METRAGEM LINEAR GRELHA	163,00 m
ÁREA PROJEÇÃO	1.417,49 m²
TAXA DE OCUPAÇÃO	16,09%
COEFICIENTE DE APROVEITAMENTO	0,16